







Zápis č. 32/2005

z místního šetření konaného dne 6.9.2005 v k.ú. Maloměřice (dříve k.ú. Židenice) ve věci restitučních nároků paní  bytem  vedených u nás pod č.j. 2373/92.

Účastníci místního šetření:

1.  – zástupce restituentky
2.  – MMB OVLHZ
3.  – PÚ Brno
4.  – PÚ Brno

Předmětem místního šetření byla parcela PK 3920 v k.ú. Židenice (nyní k.ú. Maloměřice).

Parcela PK 3920

se stala částí parcel KN 1427/10, 1418/2, 1427/9

Parcela KN 1427/10

je v KN vedena jako ostatní plocha – zeleň ve vlastnictví České dráhy, a.s., Nábř. L. Svobody 12, Praha 1 (LV 2498).

Na parcele se nachází zeleň v zástavbě.

Parcela KN 1418/2

je v KN vedena jako ostatní plocha – ostatní komunikace ve vlastnictví Statutární město Brno, Dominikánské nám. 1, Brno (LV 10001).

Na parcele se nachází zpevněná přístupová komunikace.

Parcela KN 1427/9

je v KN vedena jako ostatní plocha – zeleň ve vlastnictví Statutární město Brno, Dominikánské nám. 1, Brno (LV 10001).

Na parcele se nachází zeleň v zástavbě a přístupová pěší komunikace k obytnému panelovému domu.

Výsledky místního šetření byly orientačně zakresleny do přiložené situace 1:1000.

Zapsala:



